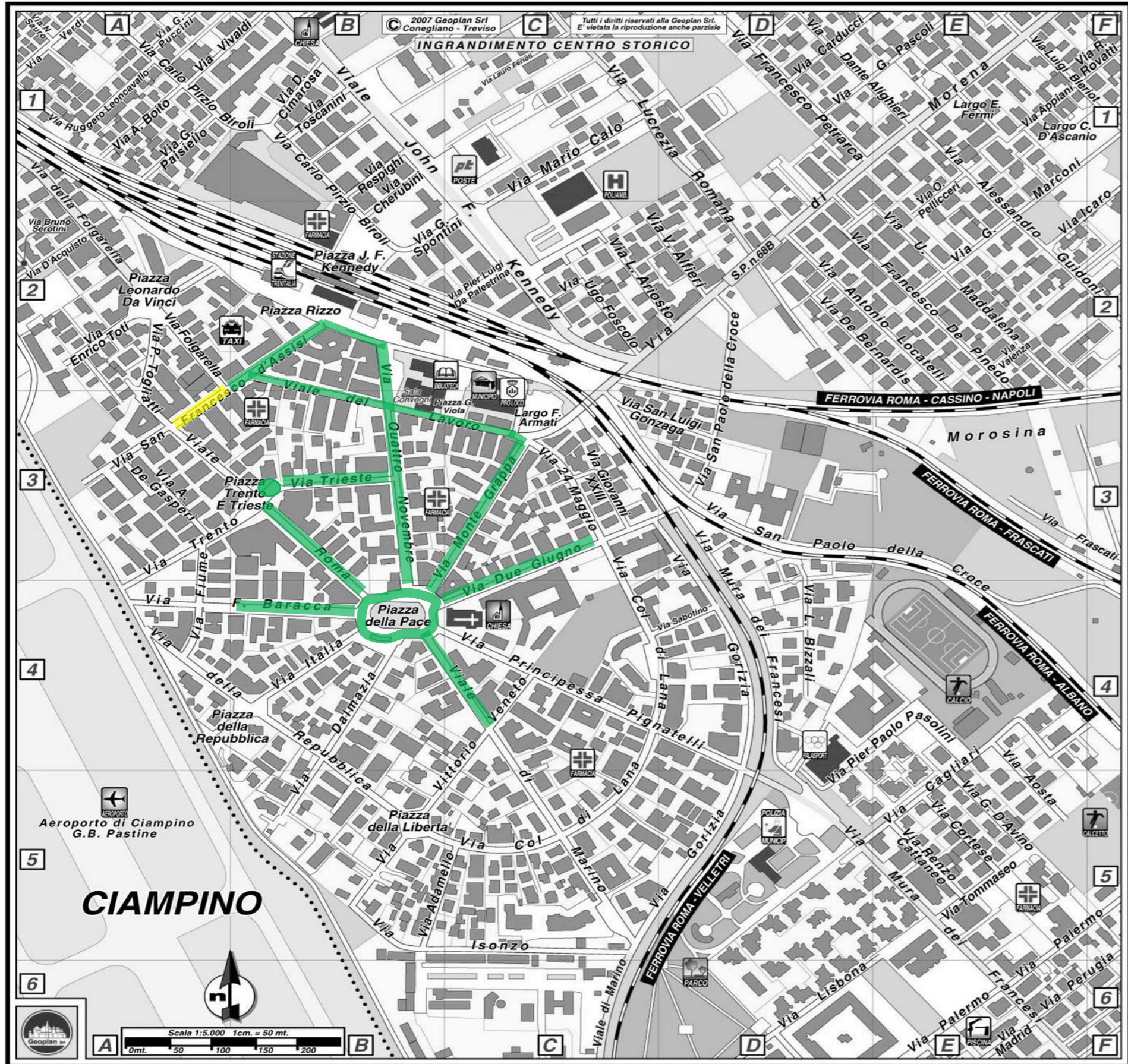




"NOTTE BIANCA" - 19 OTTOBRE 2019 dalle ore 17,00 alle ore 24,00 - ordinanza n. 131 del 16 ottobre 2019

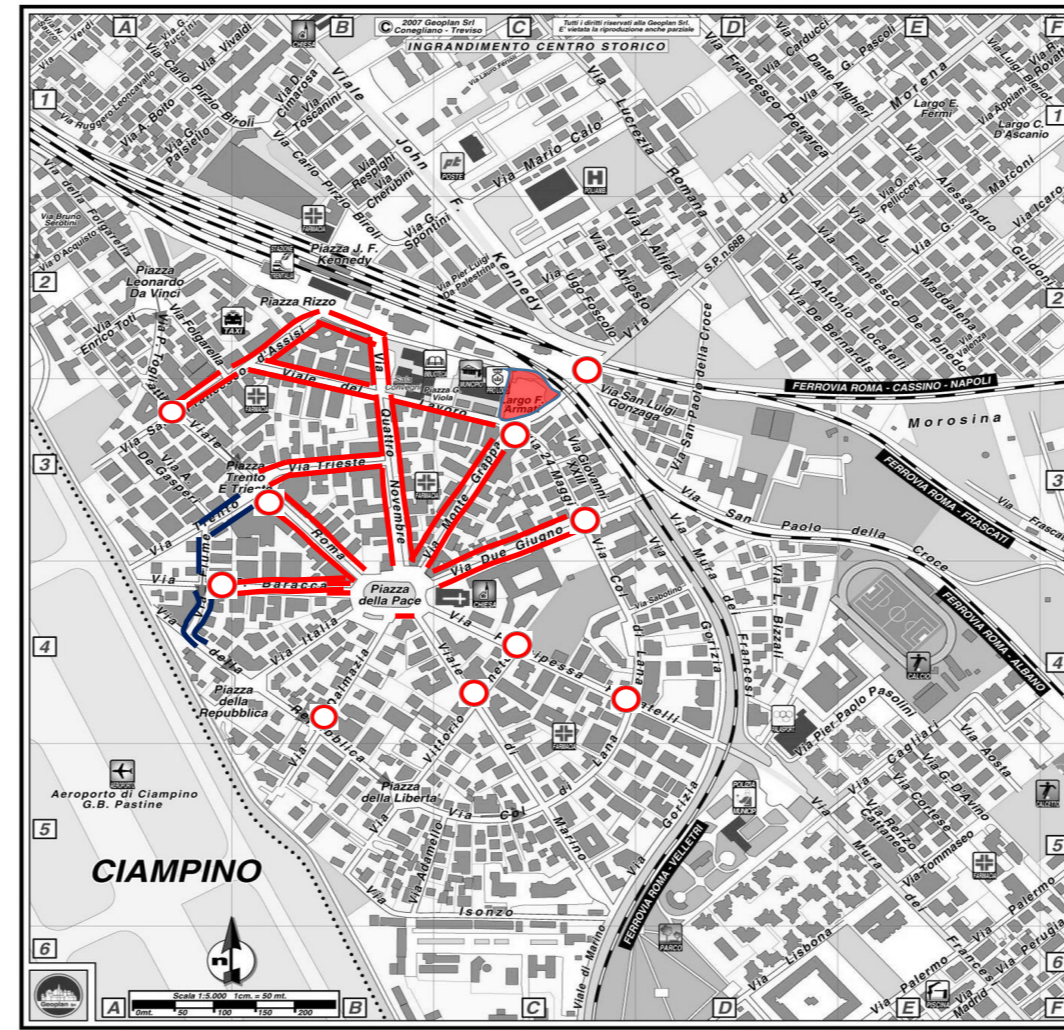


AREA MANIFESTAZIONE

- 1 Largo F. Armati
- 2 Viale del Lavoro (tratto tra Via Montegrappa e Via IV Novembre - AMBO I LATI)
- 3 Viale del Lavoro (tratto tra Via IV Novembre e Via S.F. D'Assisi - AMBO I LATI)
- 4 Via IV Novembre (tratto tra P.zza della Pace e Piazza L. Rizzo)
- 5 P.zza L. Rizzo
- 6 Via S.F.D'Assisi (tratto tra Via della Folgarella e Via Roma)
- 7 Via Trieste (AMBO I LATI)
- 8 P.zza T. Trieste (lato Via Trieste - AMBO I LATI)
- 9 P.zza T. Trieste (lato DX direz. di marcia verso Via Trento - riservato ai mezzi tecnici)
- 10 Viale Roma (tratto tra P.zza T. e Trieste e P.zza della Pace - AMBO I LATI)
- 11 P.zza della Pace (tratto tra Via Dalmazia e Viale di Marino)
- 12 Via F. Baracca (tratto tra P.zza della Pace e il civ. 46 - AMBO I LATI)
- 13 Via Due Giugno (tratto tra P.zza della Pace e Via XXIV Maggio - AMBO I LATI)
- 14 Via Montegrappa (tratto tra P.zza della Pace e Viale del Lavoro - AMBO I LATI)
- 15 Viale di Marino (tratto tra P.zza della Pace e Via V. Veneto)

AREA TECNICA

Via S.F.D'Assisi (tratto tra Via della Folgarella e Via P. Togliatti)



DIVIETI DI SOSTA dalle ore 13,00
(per consentire l'installazione delle attività della "Notte Bianca")

- 1 Largo F. Armati
- 2 Viale del Lavoro (tratto tra Via Montegrappa e Via IV Novembre - AMBO I LATI)
- 3 Viale del Lavoro (tratto tra Via IV Novembre e Via S.F. D'Assisi - AMBO I LATI)
- 4 Via IV Novembre (tratto tra P.zza della Pace e Piazza L. Rizzo)
- 5 P.zza L. Rizzo
- 6 Via S.F.D'Assisi (da piazza L. Rizzo e fino a Via Roma)
- 7 Via Trieste (AMBO I LATI)
- 8 P.zza T. Trieste (lato Via Trieste - AMBO I LATI)
- 9 P.zza T. Trieste (lato DX direz. di marcia verso Via Trento - riservato ai mezzi tecnici)
- 10 Viale Roma (tratto tra P.zza T. e Trieste e P.zza della Pace - AMBO I LATI)
- 11 P.zza della Pace (tratto tra Via Dalmazia e Viale di Marino)
- 12 Via F. Baracca (tratto tra P.zza della Pace e il civ. 46 - AMBO I LATI)
- 13 Via Due Giugno (tratto tra P.zza della Pace e Via XXIV Maggio - AMBO I LATI)
- 14 Via Montegrappa (tratto tra P.zza della Pace e Viale del Lavoro - AMBO I LATI)
- 15 Viale di Marino (tratto tra P.zza della Pace e Via V. Veneto)

VARCHI (divieti di transito) dalle ore 13,00

- Viale del Lavoro altezza Via S. L. Gonzaga
- Via Pignatelli (tratto tra Via Col di Lana e P.zza della Pace)
- Via Pignatelli (tratto tra Via Veneto e P.zza della Pace)
- Via Due Giugno (tratto tra Via Col di Lana e P.zza della Pace)
- Via Montegrappa
- Via S. F. D'Assisi (tratto tra Via del Lavoro e Via della Folgarella)
- Via Roma (tratto tra P.zza T. e Trieste e P.zza della Pace)
- Via F. Baracca (tratto tra P.zza della Pace e il civ. 46 - AMBO I LATI)
- Via Dalmazia (tratto tra Via della Repubblica e P.zza della Pace)
- Viale di Marino (tratto tra Via Veneto e P.zza della Pace)

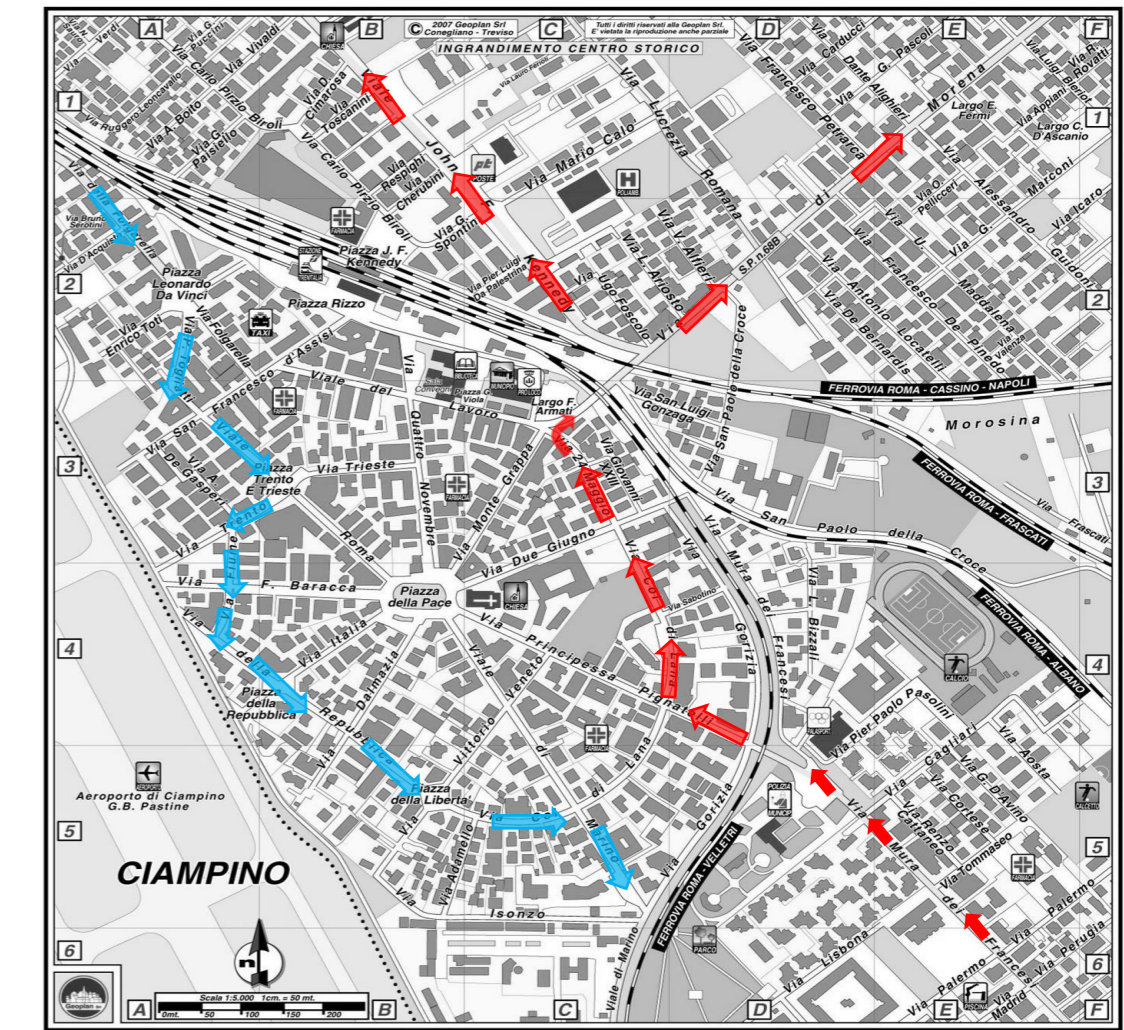
DIVIETI DI SOSTA dalle ore 13,00
(per agevolare il percorso alternativo)

- Via Trento (tratto tra P.zza T. e Trieste lato Via Trento e Via Fiume lato SX direz. Muro aeroporto)
- Via Fiume (tratto tra Via Trento e Via Baracca lato DX direz. di marcia)
- Via Fiume (tratto tra Via Baracca e Via della Repubblica - AMBO I LATI)
- Via della Repubblica (tratto tra Via Fiume e il civ. 36 - AMBO I LATI)

la fermata ATRAL e CIAMPINO AIRLINK per l'aeroporto e le linee 1 e 12 del TPL sono traslate in piazza Kennedy - (dalle ore 13,00 di sabato 19/10/2019)



PARCOMETRI - gratuito dalle ore 13,00 di sabato 19/10/2019



PERCORSO ALTERNATIVO IN ENTRATA DAI CASTELLI ROMANI

Via M. Francesi>>Via Pignatelli>>Via Col Di Lana>>Via XXIV maggio>>Ponti FS di Via di Morena>>Viale J.F. Kennedy direz. G.R.A/Via di Morena direz. Anagnina.

PERCORSO ALTERNATIVO IN ENTRATA DA ROMA VIA APPIA

Via Appia>>Via di Ciampino>>Via della Folgarella>>Via Togliatti>>Via Roma>>P.zza T. Trieste>>Via Fiume>>Via Repubblica>>Via Col Di Lana>>Viale di Marino>>Via dei LAGHI per tutte le direzioni

PARCHEGGI FRUIBILI ENTRO 300 MT. DALL'AREA DELLA MANIFESTAZIONE "NOTTE BIANCA"



- 1 parcheggio uff. postale di Viale Kennedy
- 2 parcheggio mercato giornaliero di Viale Kennedy
- 3 parcheggio ASL DI Via M. Calò
- 4 parcheggi: di Via Pasolini, Parco A. Moro e Palazzetto dello sport)
- 5 parcheggio di Via Morena
- 6 parcheggio I.go Europa Unita
- 7 parcheggio I.go Dublino

navetta Circolare Schiaffini ogni 30 minuti con partenza e arrivo da Ventiquattro Maggio (lato ang.Via Montegrappa lato bar) dalle ore 17,00 alle ore 23,00 del 19/10/2019



- Via Via XXIV MAGGIO (lato ang.Via Montegrappa lato bar) PARTENZA
- Via Morena "ponti"
- Via M. Moris
- Via San Paolo della Croce
- Via Romana Vecchia altezza stazione A. Acetosa fermata BUS
- Via Via dei Laghi
- Via dell'Ospedaletto altezza Via Cuneo fermata BUS
- Via M. dei Francesi altezza bowling fermata BUS
- Via M. dei Francesi altezza Chiesa S.G. Battista fermata BUS
- Via M. dei Francesi altezza Parco A. Moro fermata BUS
- Via Pignatelli
- Via Col Di Lana
- Via Ventiquattro Maggio (lato ang.Via Montegrappa lato bar) ARRIVO